

Seizoens openingsrit van Quispel-motoren 2007

















Totale lengte lange rit 236km























Totale lengte korte rit 125km

De route gaat voor een groot gedeelte over dijken en landelijke wegen e.d. Welke vooral met mooi weer ook veel gebruikt worden door wandelaars en fietsers, pas daarom alstublieft uw snelheid aan.
























Bij voorbaat dank.

























Zorg dat uw tank vol is bij vertrek, er zijn vooral op zondagen weinig tank mogelijkheden!

Nr	Afstand	Totaal	Icoon	Info	Kolom 6
1		0		Langstraat Ri Helmond	deurne
2	3,7	3,7		Binderdreef Ri Asten	deurne
3	3,9	7,6		7x Asten aanhouden	
4	3,7	11,3		Ri Heusden / Meijel 4e afrit	N279
5	2,2	13,5		Ri Heusden	
6	1,2	14,7		polderweg	
7	2,2	16,9		Bleekerweg	
8	0,9	17,8		Meijelseweg	
9	0,2	18		Gezandebaan	
10	4,3	22,3		Langendijk	
11	0,1	22,4		Voorzichtig smalle brug, Sluisstraat	
12	1	23,4		Nieuwendijk	someren eind
13	3,7	27,1		Kerkendijk Ri Maarheeze	
14	6	33,1		Philipsweg (doorgaande weg)	Maarheeze
15	4,3	37,4		Maarheezerhuttendijk	
16				voor de lange rit ga verder op punt 33	
17				TELLER OP 0	
18	0	0		Geuzendijk	























Nr	Afstand	Totaal	Icoon	Info	Kolom 6
19	3,2	3,2		Meemortel	
20	0,5	3,7		Heikantweg. Ri Hamond (B)	
21	0,4	4,1		Mulkstraat	Budel
22	1,3	5,4		Dammerstraat	Budel
23	2,5	7,9		Brouwerstraat	Hamond
24		47,9		Houtakker	Hamond
25	1,3	49,2		Grote haard	Hamond
26	0,2	49,4		Links aanhouden, Kieboet	
27	1,7	51,1		Grote Haart	
28	1,2	52,3		Links aanhouden, Nobelstraat	
29	8,7	61		Ri Valkenswaard. Maastrichterweg	
30	2,7	63,7		Koppeldijk	
31				Ga verder op punt 147	
32				TELLER OP 0	
33	0	0		Werkmansweg / Tobbersdijk	
34	2	2		Geuzenweg	weert
35	0,3	2,3		Achtersts singel	weert
36	0,1	2,4		De Voorste Singel	weert
37	0,6	3		Suffolkweg	weert
38	0,6	3,6		Kazernelaan	weert
39	0,8	4,4		ri hyppisch centrum voorhoeveweg	weert
40	0,1	4,5		ijzerenmanweg	weert
41	0,5	5		Diestribaan	weert
42	0,3	5,3		Altweeterkapelstraat	weert

Nr	Afstand	Totaal	Icoon	Info	Kolom 6
43	1	6,3		Mastenbroekweg	weert
44	0,3	6,6		Bocholterweg	weert
45	0,7	7,3		Dijkerstraat	
46	1,4	8,7		Maaseikerweg	
47	1,7	10,4		Wijffelterbroekdijk Ri Altweerderheid	
48	1,9	12,3		Wijffelterbroekdijk	
49	2,3	14,6		Pastoorshuisweg	
50	0,5	15,1		Bochelterweg	
51	1,8	16,9		grensovergang	
52	1	17,9		Takebeekstraat	
53	1,1	19		Luysenweg	
54	1,9	20,9		Kerkstraat / Houterstraat (fietsknooppunt 10)	
55	3,3	24,2		schuin re aanhouden op Houterstraat	
56	2,9	27,1		t'Hasseltkiezel	
57	0,3	27,4		Panhovenstraat 1e na viaduct	
58	0,1	27,5		Panhovenstraat	
59	0,8	28,3			
60	0,2	28,5		Coenenstraat	
61	0,5	29		Dingensstraat	
62	0,3	29,3		Stukkenstraat, rechts aanhouden	
63	0,6	29,9		links aanhouden	
64	0,9	30,8		Eetseveld	
65	1	31,8		Gruitroderkiezel	
66	0,6	32,4		Tulpenlaan	





















Nr	Afstand	Totaal	Icoon	Info	Kolom 6
67	0,2	32,6		Pater Cornixlaan	
68	0,1	32,7		Kluisstraat	
69	0,8	33,5		Meeuwerkiezel	
70	3,3	36,8		Boenderstraat	Wijshagen
71	2,5	39,3		Boesestraat (Slecht wegdek)	
72	0,3	39,6		weg naar Elikon	
73	2,4	42		Molenstraat (Dorpermolen)	
74	0,5	42,5		mogelijkheid voor Pauze	
75				TELLER OP 0	
76	0	0		Peelterbaan	
77	2,4	2,4		Stevensstraat	
78	2,5	4,9		Mon. Morisstraat	
79	0,2	5,1		Mon. Morisstraat	
80	0,1	5,2		Croxdijk	
81	0,7	5,9		Steenweg Linde	
82	0,7	6,6		Hoogeng	
83	1,2	7,8		Dieweg	
84	0,9	8,7		Helchterense dijk	
85	1,8	10,5		Tettelstraat	
86	0,9	11,4		Bovenstestraat	
87	0,6	12		Driehoevenstraat	
88	0,7	12,7		Achterstraat	
89	0,2	12,9		Diesterdijk	
90	0,4	13,3		Diesterdijk	

Nr	Afstand	Totaal	Icoon	Info	Kolom 6
91	0,5	13,8		Achielmanstraat	
92	0,9	14,7		Rijtenstraat	Wijchmaal
93	0,2	14,9		Peerderbaan	Wijchmaal
94	1,1	16		Slegerstraat ("De Markies")	
95	1,3	17,3		Wijchmaalsebaan	
96	0,2	17,5		Handwijzerstraat	
97	0,2	17,7		Handwijzerstraat	
98	2	19,7		Eindhovensebaan	
99	2,2	21,9		Kiefhoefstraat	
100	5,2	27,1		Hinneputten (wit kapelletje)	
101	1	28,1		broekstraat	
102	1,8	29,9		Kerkhovensesteenweg	Kerkhoven
103	0,1	30		Kanaalstraat	Kerkhoven
104	0,5	30,5		Papenberg	Kerkhoven
105	0,2	30,7		Papenberg	
106	0,3	31			
107	1,1	32,1		De Vennen	
108	3,7	35,8		17e Escadrille Licht-Vliegwezenlaan	Balen
109	0,2	36		17e Escadrille Licht-Vliegwezenlaan	
110	0,6	36,6		Gerheide	
111	1	37,6		Balen- Neetlaan	Bankei
112	1,3	38,9		Stevensvennenstraat	Bankei
113	0,5	39,4		Ri Stevensvennen	
114	1,4	40,8		Kiezelweg	

Nr	Afstand	Totaal	Icoon	Info	Kolom 6
115				TELLER OP 0	
116	1,8	1,8		Ankerstraat	
117	1,7	3,5		Ankerstraat	
118	0,2	3,7		Blauwe kei	
119	0,8	4,5		Blauwe kei dreef	
120	1,5	6		Kiezelweg	
121	2,5	8,5		Postelsesteenweg	
122	2,9	11,4		Den Diel	
123	0,8	12,2		Diel	
124	2,4	14,6		Wouwerstraat	Witgoor
125	0,8	15,4		Wittebergenstraat	
126	1,9	17,3		Eersels	Dessel
127	2,7	20		Polstelsebaan	
128	3,9	23,9		Postel	Postel
129	0,3	24,2		Abdijweg	Postel
130				Gelegenheid voor een pauze	
131				TELLER OP 0	
132	4,2	4,2		Grensovergang	
133	1,9	6,1		Witrijtseweg	
134	2	8,1		Stint Gerardusweg	Weebosch
135	0,1	8,2		Weebosch	Weebosch
136	1,9	10,1		Berkterbeemden	
137	2,9	13		Lage Heide	
138	3	16		Schaikse dijk	

Nr	Afstand	Totaal	Icoon	Info	Kolom 6
139	0,5	16,5		Eikestraat	Walik
140	0,1	16,6		Bisschop Rijkthoviusdreef	Walik
141	4	20,6		Keersopperdreef	
142	1,5	22,1		Braambos	
143	1,2	23,3		Dommelsedijk	
144	1	24,3		Mons. Smetsstraat	Dommelen
145	0,2	24,5		Past. Bolsiusstraat	Dommelen
146	0,3	24,8		Venbergseweg	
147	1,2	26		Molenstraat	
148	0,1	26,1		Molenstraat	
149	0,4	26,5		De Hoeve	
150	1	27,5		Maastrichterweg	
151	1,4	28,9		Koppeldijk	
152				TELLER OP 0	
153	0	0		Kluizerdijk	
154	0,5	0,5		Opperheide	
155	0,5	1		Brugseheide	
156	1,8	2,8		Zeelberg	
157	0,9	3,7		De Vest	Valkenswaard
158	1,8	5,5		Leenderweg	
159	0,3	5,8		Pas op Flitskasten	
160	4	9,8		Dorpstraat	Leende
161	0,6	10,4		Oostrikerstraat	Leende
162	1,6	12		Het Heike	

Nr	Afstand	Totaal	Icoon	Info	Kolom 6
163	1,7	13,7		Euvelwegen	
164	0,3	14		Sterkselseweg	
165	0,7	14,7		Vlaamseweg	
166	3,2	17,9		Somerenseweg	
167	3,3	21,2		Kempenweg	
168	0,2	21,4		Kempenweg	
169	1,4	22,8		Bussersdijk	
170	1,1	23,9		Bussersdijk	
171	0,9	24,8		Meerveldsedijk	
172	1,2	26		De Wertstraat	Lierop
173	0,4	26,4		Hogeweg	
174	2,2	28,6		weg	
175	2,8	31,4		Heezerweg	
176	1,2	32,6		Aardbostweg	
177	3,1	35,7		Broekkant	
178	1,7	37,4		Winkelsstraat	
179	1,5	38,9		Mierloseweg	
180	0,3	39,2		Herselseweg	
181	1,8	41		Rochadeweg	
182	1,9	42,9		Maisdijk	
183	0,8	43,7		Speltdijk	
184	0,6	44,3		Heitveltweg	
185				TELLER OP 0	
186	0	0		Heitveltweg	

Nr	Afstand	Totaal	Icoon	Info	Kolom 6
187	0,5	0,5		Brouwhuisweg	
188	1,2	1,7		Beersdonkseweg	
189	1,5	3,2		Haamackersweg	
190	0,7	3,9		Vlierdenseweg	
191	0,5	4,4		Molenhuisweg	
192	0,2	4,6		Dwergweg	
193	0,5	5,1		Eikhofweg	
194	1,3	6,4		Donschotseweg	
195	0,7	7,1		Molenweijerweg	
196	0,2	7,3		Heimolenweg	
197	0,7	8		Vestingweg	
198	0,6	8,6		Lieselseweg	
199	0,5	9,1		Beemmortelweg	
200	2	11,1		Snoertsebaan	
201	0,9	12		Snoertsebaan	
202	0,9	12,9		Merlenbergweg	
203	1,1	14		Wittedijk	
204	0,5	14,5		Oude graaf	
205	1,1	15,6		Langstraat	
206	0,1	15,7		einde toer	