


















Seizoensopening rit 8 april 2006 van Quispel Motoren.

De Route gaat voor een groot gedeelte over dijken, landelijke wegen e.d.























Welke vooral met mooi weer ook veel gebruikt worden door wandelaars en fietsers, pas daarom alstublieft uw rijgedrag aan.
























Bij voorbaat dank.

Deze route is gschreven door L Tpaul, paul scheenaard, Weert in opdracht van Quispel motoren






















Nr	Afstand	Totaal	Icoon	Info
1				TELLER OP 0
2	0	0		Poort uit
3	0,6	0,6		Riet
4	1,1	1,7		Wiite dijk
5	4,6	6,3		Ringweg
6	0,3	6,6		Timmermansweg
7	3,9	10,5		IJsselsteinseweg
8	1,4	11,9		Griensveenseweg
9	0,1	12		Helenaveenseweg
10	7,7	19,7		Oude Peelstraat
11	0,7	20,4		Ri Neerkant/Meyel. lage Brugweg
12	4,1	24,5		Dorpstraat
13	2,1	26,6		Berkenheg
14	0,9	27,5		N279
15	0,05	27,55		Nederweertsedijk Ri Ospel
16	4,55	32,1		Ri Grote Peel. Moosdijk
17	2,4	34,5		Kampersweg
18	2,7	37,2		Horick























Nr	Afstand	Totaal	Icoon	Info
19	0,4	37,6		Kruisstraat
20	1	38,6		Hennesstraat , bocht rechts volgen
21	0,8	39,4		Krijel
22	0,1	39,5		Bochtstraat
23	0,8	40,3		Niesakkerweg
24	0,4	40,7		Gebleekte steeg
25	0,4	41,1		De Riet
26	0,8	41,9		Leverroysedijk
27	3,3	45,2		Swelstraat
28	1,3	46,5		Swelstraat
29	2,2	48,7		Vestjenshoek
30	1,7	50,4		Horckerstraat
31	0,7	51,1		Reymderstraat
32	0,6	51,7		N280 Rijksweg
33	0,1	51,8		Vogelhofweg
34	0,2	52		Hunselerdijk
35	2,8	54,8		Gelegenheid tot Tanken
36	1,6	56,4		Velterweg
37	0,3	56,7		Velterweg
38	0,5	57,2		Velterweg
39	1,7	58,9		Hunnissestraat
40	2,3	61,2		Kampstraat
41	1	62,2		Swartbroekstraat
42				TELLER OP 0

Nr	Afstand	Totaal	Icoon	Info
43	1,6	1,6		Pelmersheideweg
44	2,4	4		Castertstraat
45	1,1	5,1		Baldersstraat
46	0,2	5,3		Roodvenweg
47	1,7	7		Moosterstraat
48	0,2	7,2		Hosterstraat
49	2,8	10		Marculphusstraat
50	0,2	10,2		Jacobusstraat
51	0,5	10,7		Smidstraat
52	2,2	12,9		Sniekstraat
53	0,5	13,4		Rutjensstraat
54	0,2	13,6		Rutjensstraat
55	0,3	13,9		Rutjensstraat
56	0,7	14,6		Rutjensstraat 6a
57	0,8	15,4		Bekerstraat
58	0,9	16,3		Vlasbrei
59	1,7	18		Rondstraat
60	0,6	18,6		Slichtestraat
61	0,2	18,8		
62	1,7	20,5		Eikelenbosstraat
63	2,2	22,7		Fosheidstraat
64	1,2	23,9		Crixkoek
65	0,3	24,2		Kapellerlaan
66	4,9	29,1		Luysenstraat

Nr	Afstand	Totaal	Icoon	Info
67	2,7	31,8		Mariahofstraat
68	2,6	34,4		Jennenstraat
69	0,6	35		Stramproyerweg
70	0,8	35,8		Weerterweg
71	9	44,8		Voortweg
72	0,7	45,5		Veldhovestraat
73	0,5	46		Veldhovestraat
74	0,4	46,4		Vlasstraat
75	0,6	47		Veldstraat
76	0,4	47,4		Beemdstraat
77	0,1	47,5		Pluimertenweg
78	0,5	48		
79	0,1	48,1		Leemkuilenstraat
80	0,5	48,6		Nieuwstraat
81	0,4	49		Kanaalstraat
82	0,2	49,2		Kempemstraat
83				TELLER OP 0
84	0,15	0,15		Hamonterweg
85	0,05	0,2		Ri Hechtel Lozerstraat
86	2,6	2,8		Dorperheideweg
87	0,6	3,4		
88	2	5,4		"seisoensroute
89	0,2	5,6		
90	1,7	7,3		Hork

Nr	Afstand	Totaal	Icoon	Info
91	1,4	8,7		Ambachtstraat
92	0,9	9,6		
93	2,6	12,2		Krekelhoeve
94	0,4	12,6		
95	1,6	14,2		Grote Haart
96	7,9	22,1		Kluiserdijk
97	1,1	23,2		Drankgelegenheid
98	1,2	24,4		Weltevreden
99	0,6	25		
100	0,7	25,7		Heikant
101	0,1	25,8		
102	1,8	27,6		
103	0,8	28,4		
104	1,7	30,1		Rodenrijt
105				Sommisstraat
106				
107	0,7	30,8		Molendijk
108	0,2	31		Molendijk
109	1,2	32,2		De Bauwelkens
110	0,8	33		"Domein De Bever"
111	2,6	35,6		
112	0,5	36,1		"Den Draad" Ruitersstraat
113	2,7	38,8		Mulk
114	0,1	38,9		Toomstraat

Nr	Afstand	Totaal	Icoon	Info
115	0,2	39,1		Toomstraat
116				Toom
117	0,9	40		Berg
118				TELLER OP 0
119	0,8	0,8		Bergakkers
120	0,1	0,9		Bergbosweg
121	0,2	1,1		Bergbosweg
122	0,6	1,7		De Dijk
123	0,3	2		Pauze plaats "de Cranehoeve"
124	0,1	2,1		Gravenkasteel
125	2	4,1		Goorstraat
126	0,1	4,2		
127	0,1	4,3		Kranenveld
128	0,1	4,4		Roerdomp
129	0,3	4,7		
130	4,7	9,4		Strijperstraat
131	0,1	9,5		Jansberg
132	1,5	11		Ri Leende
133	0,7	11,7		Maarheezerweg zuid
134	1,4	13,1		Zevenhuizen
135	0,7	13,8		Molenstraat
136	1,3	15,1		Oostrikkerdijk
137	2,8	17,9		Pastoor P.Thijssenlaan
138	1,4	19,3		Chrijngoed

Nr	Afstand	Totaal	Icoon	Info
139	2,3	21,6		Ontginningsweg
140	1,6	23,2		Koenraadtweg
141	0,2	23,4		Philipsweg
142	5,8	29,2		Hoogbosweg
143				Hushoverheggen
144	2,6	31,8		Rietstraat
145	0,9	32,7		Rakerstraat
146	0,2	32,9		Boeketweg
147	3,7	36,6		Heerweg
148				TELLER OP 0
149	0,9	0,9		Booidersdijk
150	4,8	5,7		Kerkendijk
151	1,1	6,8		Nieuwendijk
152	1,9	8,7		Hollandseweg
153	1,9	10,6		Kerkendijk
154	0,2	10,8		Kuiterstraat
155	0,5	11,3		Kuilvenweg
156	0,9	12,2		Vaarselstraat
157	0,3	12,5		Provincialeweg
158	0,4	12,9		Kempenweg
159	2	14,9		Heesterdijk
160	0,3	15,2		Heesterdijk
161	0,7	15,9		Lieropsedijk
162	2,3	18,2		Heesvenstraat

Nr	Afstand	Totaal	Icoon	Info
163	0,7	18,9		Laan ten Bomen
164	0,8	19,7		Dijkstraat
165	1,5	21,2		Beekstraat
166	0,9	22,1		Diesdonkerweg
167	0,9	23		Nieuwendijk
168	0,9	23,9		Aaweg
169	2,5	26,4		Oostappensedijk
170	0,8	27,2		Brouwhuisweg
171	2,6	29,8		Schooteind
172	0,1	29,9		Schooteindseweg
173	0,4	30,3		Biesdeel
174	0,6	30,9		B-weg
175	0,9	31,8		Biesdeel
176	1,7	33,5		Gevaarlijke kruising oversteken
177	3,8	37,3		Auerschootseweg
178	2	39,3		Wolfskamp
179	1	40,3		Wolfskamp
180	0,8	41,1		Kouterdreef
181	0,8	41,9		Milheezerweg
182	1,9	43,8		Ri Venray 2x
183	0,1	43,9		N270 Langstraat
184	1,3	45,2		Eindpunt Toer Quispel Motoren