
















































































Nr	Afstand	Totaal	Icoon	Info	plaatsnaam
1				Start Quispel motoren najaarsrit 2006	
2				vertrekpunt: Langstraat 130,	<b>Deurne</b>
3					
4				<i>We zijn met z'n allen te gast bij iemand</i>	
5				<i>anders in de straat, wij als organisatie zouden</i>	
6				<i>het op prijs stellen dat wij er ons ook naar</i>	
7				<i>gedragen, zodat ook de aanwonenden terug</i>	
8				<i>kunnen zien op een geslaagde dag</i>	
9					
10				TELLER OP 0	
11	0	0		Neem Langstraat en rij Ri Helmond	
12	1,5	1,5		Ri Milheeze	
13	0,2	1,7		Ri Milheeze, Milhezerweg	<b>Deurne</b>
14	3,7	5,4		Milheesestraat	<b>Milheeze</b>
15	0,5	5,9		Bocht	<b>Milheeze</b>
16	0,8	6,7			
17	0,3	7		Hutten	
18	0,4	7,4		Hekker	
19	1,2	8,6		Ven	
20	0,7	9,3		Zand	
21	1,2	10,5		Geneneeind	
22	0,2	10,7		Geneneeind	
23	0,9	11,6		Neerstraat	
24	5,2	16,8		Broekstraat	

Nr	Afstand	Totaal	Icoon	Info	plaatsnaam
25	1,2	18		West-om	<b>Gemert</b>
26				TELLER OP 0	
27				Ga voor de lange route door op 58	
28	2	2		Kruiseind	<b>Gemert</b>
29	6,4	8,4		Ri Keldonk, Hoogstraat	<b>Erp</b>
30	0,1	8,5		Keldonkseweg, kanaal over	
31	3,6	12,1		Sweenslag	
32	1,5	13,6		Zondveldstraat	
33	0,7	14,3		1e straat in Zijtaart, Reibroekstraat	<b>Zijtaart</b>
34	0,4	14,7		Hoge biezen	<b>Zijtaart</b>
35	1,5	16,2		Biezendijk	
36	0,5	16,7		Zijtaartseweg	
37	2	18,7		Lieshoutsedijk	
38	0,8	19,5		Koeveringsedijk	
39	1,4	20,9		Noordelijke Randweg	<b>St Oedenrode</b>
40	0,4	21,3		Noordelijke Randweg	<b>St Oedenrode</b>
41	0,8	22,1		Schijndelseweg	<b>St Oedenrode</b>
42	1	23,1		Schootsedijk	
43	3	26,1		Schootsedijk	
44	0,1	26,2		Jenne Akkers	<b>Olland</b>
45	0,6	26,8		Roest	<b>Olland</b>
46	0,5	27,3		Horst	
47	0,4	27,7		Boxtelseweg	
48	2,5	30,2		Ri Boxtel	
























Nr	Afstand	Totaal	Icoon	Info	plaatsnaam
49	3,8	<b>34</b>		Schijndelseweg	<b>Boxtel</b>
50	0,7	<b>34,7</b>		Brederodeweg	<b>Boxtel</b>
51	0,7	<b>35,4</b>		Boschweg	
52	0,6	<b>36</b>		Boschweg	
53	2,1	<b>38,1</b>		Na viaduct over A2 bij P Carpool, Kampspoor	
54	4	<b>42,1</b>		Haldersebaan	
55				TELLER OP 0	
56				Vervolg de route op verder op 142	
57				Vervolg lange route TELLER OP 0	
58	2	<b>2</b>		Vondellaan	<b>Gemert</b>
59	0,3	<b>2,3</b>		Vondellaan	<b>Gemert</b>
60	0,3	<b>2,6</b>		Boekelseweg	<b>Gemert</b>
61	3,7	<b>6,3</b>		Peelstraat	<b>Boekel</b>
62	1,4	<b>7,7</b>		Arendnest	
63	1,2	<b>8,9</b>		Rutger van Herpenstraat	<b>Boekel</b>
64	0,7	<b>9,6</b>		Kerkstraat	<b>Boekel</b>
65	3,4	<b>13</b>		Zeelandsedijk	
66	1,7	<b>14,7</b>		Zeelandsedijk	
67	0,3	<b>15</b>		Zeelandsedijk	
68	0,9	<b>15,9</b>		Boekelsedijk	
69	1,5	<b>17,4</b>		Patersweg	
70	2,1	<b>19,5</b>		Ri Oss 17, Industrielaan	<b>Uden</b>
71	1,4	<b>20,9</b>		Provincialeweg	<b>Uden</b>
72	1,8	<b>22,7</b>		Provincialeweg	

Nr	Afstand	Totaal	Icoon	Info	plaatsnaam
73	2,3	25		Provincialeweg	
74	0,6	25,6		Provincialeweg	
75	2,8	28,4		Ri Reek 2, Bosschebaan	
76	0,4	28,8		Direct na molen, Molenstraat	
77	0,6	29,4		Langstraat	
78	0,8	30,2		Helstraat	
79	0,3	30,5		De Steeg	
80	1,1	31,6		Ri Overlangel, Oude Maasdijk	
81	2,3	33,9		Ri Neerloon 3	<b>Overlangel</b>
82				TELLER OP 0	
83	4,5	4,5		Veersingel	<b>Ravenstein</b>
84	1,1	5,6		Dijk blijvend volgen	
85	9,2	14,8		Ri Appeltern, Noord Zuid	<b>Megen</b>
86	0,7	15,5		Maasdijk, daarna rechts aanhouden	<b>Megen</b>
87	2,1	17,6		Dijk blijven volgen	
88	1,8	19,4		Dorpenweg	
89	0,6	20		Dorpenweg	<b>Macharen</b>
90	1,1	21,1		Kasteelstraat	
91	0,3	21,4		Oijense bovendijk	
92	7,6	29		Osseweg ( bij jachthaven )	
93	0,1	29,1		John F. Kennedybaan = N-weg Ri Lith	
94	3,3	32,4		op doorgaande weg Ri verzorgingshuis	<b>Lith</b>
95	1,1	33,5		Citadelstraat	<b>Lith</b>
96	0,4	33,9		Meester Van Coothstraat	<b>Lith</b>
























Nr	Afstand	Totaal	Info	Info	plaatsnaam
97	1	<b>34,9</b>		Wielstraat ( voor spiegel )	
98	0,2	<b>35,1</b>			
99	0,1	<b>35,2</b>		Kesselsedijk	
100	3,4	<b>38,6</b>		Provinciale weg, Ri Alem ( voor fietsers )	<b>Maren-Kessel</b>
101	2,5	<b>41,1</b>		Wildsedijk ( in flauwe bocht naar Links )	
102				Gewande	
103	47,7	<b>47,7</b>		Empelsedijk	<b>Oud Empel</b>
104	2,6	<b>50,3</b>		Treurenburg	
105	0,4	<b>50,7</b>		Henriëttewaard, direct rechts	<b>s'Hertogenbosch</b>
106	0,1	<b>50,8</b>		Doorgaand verkeer, sluisbrugje over	<b>s'Hertogenbosch</b>
107	1,4	<b>52,2</b>		Ri Bokhoven, Graaf Van Solmsweg	
108	2,3	<b>54,5</b>		Ri Hedikhuizen, Baron Van Der Aaweg	<b>Bokhoven</b>
109	3,5	<b>58</b>		Oude Schoolstraat	<b>Hedikhuizen</b>
110	2,5	<b>60,5</b>		Bernsestraat	
111	0,2	<b>60,7</b>		Heusdenseweg	<b>Herpt</b>
112	1,2	<b>61,9</b>		Herpsestraat	<b>Heusden</b>
113	0,2	<b>62,1</b>		Zustersteeg	<b>Heusden</b>
114	0,2	<b>62,3</b>		Nieuwstraat	<b>Heusden</b>
115	0,1	<b>62,4</b>		Vismarkt, gelegenheid om een pannekoek	<b>Heusden</b>
116				te eten tijdens de pauze	
117				TELLER OP 0	
118	0,1	<b>0,1</b>		Drietrompetterstraat	<b>Heusden</b>
119	0,1	<b>0,2</b>		Wijksestraat	<b>Heusden</b>
120	0,1	<b>0,3</b>		Door Poort	<b>Heusden</b>

Nr	Afstand	Totaal	Icoon	Info	plaatsnaam
121	0,2	<b>0,5</b>		omhoog, dijk op	<b>Heusden</b>
122	1,3	<b>1,8</b>		Grotestraat	<b>Heesbeen</b>
123	2,4	<b>4,2</b>		Valkenvoortweg	<b>Doeveren</b>
124	0,8	<b>5</b>		Blaasbalgweg	
125	0,4	<b>5,4</b>		Hoofdkorfweg	
126	7,4	<b>12,8</b>		Duinweg	
127	1,3	<b>14,1</b>		Margrietweg	
128	4,9	<b>19</b>		Nieuwkuikseweg	
129	1,6	<b>20,6</b>		Oude Loonsebaan	
130	1,4	<b>22</b>		Loverenseweg	
131	0,9	<b>22,9</b>		Pepereind	<b>Cromvoirt</b>
132					
133	4	<b>26,9</b>		2de rechts op Wolfskamerweg	<b>Vught</b>
134	0,4	<b>27,3</b>		2de rechts op Wolfskamerweg	<b>Vught</b>
135	0,4	<b>27,7</b>		2de rechts op Laagstraat	<b>Vught</b>
136	0,4	<b>28,1</b>		2de rechts op Laagstraat	<b>Vught</b>
137	0,6	<b>28,7</b>		Glorieuxlaan	<b>Vught</b>
138	0,3	<b>29</b>		Glorieuxlaan. Ri st'Michelsgestel	<b>Vught</b>
139	0,5	<b>29,5</b>		A2 oversteken	
140				op volgende kruising TELLER OP 0	
141				vervolg lange en korte route	
142	3,4	<b>32,9</b>		Esscheweg. Ri Schijndel	<b>st.Michielsgestel</b>
143	1	<b>33,9</b>		Gemondseweg	<b>st.Michielsgestel</b>
144	5,6	<b>39,5</b>		Schijndelsedijk oversteken	

Nr	Afstand	Totaal	Icoon	Info	plaatsnaam
145	1,4	<b>40,9</b>		Gemondesestraat	
146	1	<b>41,9</b>		Kasterensestraat. Ri Liempde	
147	1,1	<b>43</b>		Boxtelseweg	<b>Liempde</b>
148	0,3	<b>43,3</b>		Kapelstraat	<b>Liempde</b>
149	1,5	<b>44,8</b>		Meulekensweg	
150	2,6	<b>47,4</b>		Liempdseweg	
151	1,6	<b>49</b>		Sint Oedenrode 2	
152	0,8	<b>49,8</b>		Zuidelijke randweg	<b>st. Oederode</b>
153	0,5	<b>50,3</b>		Sloef	
154	1	<b>51,3</b>		Hoogstraat	
155	1,4	<b>52,7</b>		Schietbergweg	<b>Nijnsel</b>
156	0,2	<b>52,9</b>		Lieshoutseweg	<b>Nijnsel</b>
157	1,1	<b>54</b>		Vresselseweg	<b>Nijnsel</b>
158	3,3	<b>57,3</b>		Mosbulten	
159	1,1	<b>58,4</b>		Mosbulten	
160	0,5	<b>58,9</b>		De Kuilen	
161	0,6	<b>59,5</b>		Lieshoutseweg	
162	0,4	<b>59,9</b>		Kwadestraat	
163	1,6	<b>61,5</b>			
164		<b>32,1</b>		Stad Van Gerwen	
165	0,1	<b>32,2</b>		Stad Van Gerwen	
166	0,2	<b>32,4</b>		Stad Van Gerwen	
167	0,6	<b>33</b>		Nieuwe Dijk	
168	1	<b>34</b>		Nieuwe Dijk	

Nr	Afstand	Totaal	Icoon	Info	plaatsnaam
169				TELLER OP 0	
170	0,7	0,7		Hoekstraat	
171	0,2	0,9		Nederwetten	
172	0,2	1,1		Zandstraat	<b>Nederwetten</b>
173	0,3	1,4		Soeterbeekseweg	<b>Nederwetten</b>
174	2,5	3,9		Boord	<b>Nuenen</b>
175	0,5	4,4		Vorsterdijk	
176	0,1	4,5		gevaarlijk kruispunt	
177	1,1	5,6		Opwettenseweg	
178	1,3	6,9		Loostraat	<b>Eindoven</b>
179	1,3	8,2		Collseweg	
180	1,1	9,3		Collsehoefdijk	
181	1,6	10,9		Neunemseweg	<b>Geldrop</b>
182	0,8	11,7		Neunemseweg	<b>Geldrop</b>
183	0,5	12,2		Mierloseweg	<b>Geldrop</b>
184	3,2	15,4		Santheuvel west	<b>Mierlo</b>
185	1,5	16,9		Heer de Heuschweg	<b>Mierlo</b>
186	0,5	17,4		Vooortje	
187	1,9	19,3		Hogeweg	
188	3,1	22,4		Laan ten Bomen	
189	1,6	24			
190	0,7	24,7		Aaweg	
191	0,5	25,2		Nieuwendijk	
192	2,6	27,8		Oostappensedijk	



Nr	Afstand	Totaal	Icoon	Info	plaatsnaam
193	0,2	<b>28</b>		Otterstraat	
194	0,7	<b>28,7</b>		Brouwhuisweg	
195	1,2	<b>29,9</b>		Beersdonkseweg	
196	1,5	<b>31,4</b>		Haamackersweg	
197	0,7	<b>32,1</b>		Vlierdenseweg	
198	0,5	<b>32,6</b>		Molenhuisweg	
199	0,2	<b>32,8</b>		Dwergweg	
200	1,8	<b>34,6</b>		Donschotseweg	
201	1	<b>35,6</b>		Heimolenweg	
202	0,6	<b>36,2</b>		Vestingweg	
203	0,6	<b>36,8</b>		Liesselseweg	
204	0,5	<b>37,3</b>		Breemortelweg	
205	1,1	<b>38,4</b>		Kranenmortelweg	
206	0,9	<b>39,3</b>		Hanenbergweg	
207	0,1	<b>39,4</b>		Parallelweg	<b>Deurne</b>
208	0,1	<b>39,5</b>		Mariastraat	<b>Deurne</b>
209	0,1	<b>39,6</b>		Irenestraat	<b>Deurne</b>
210	0,3	<b>39,9</b>		Beatrixstraat	<b>Deurne</b>
211	0,1	<b>40</b>		Merlenbergseweg	
212	1,2	<b>41,2</b>		Wittedijk	
213	0,7	<b>41,9</b>		Riet	
214	1,1	<b>43</b>		Langstraat	
215	0,5	<b>43,5</b>		Eindpunt Toertocht	<b>Quispelmotoren</b>
216				Deze route is geschreven Door LTpaul paul scheenaard Weert	

Nr	Afstand	Totaal	Icoon	Info	plaatsnaam
217					